




H. Ayuntamiento de Xochitepec
Inventario de Bienes Inmuebles



INFORMACION DE BIENES INMUEBLES DEL DOMINIO PÚBLICO YA QUE HASTA LA FECHA NO EXISTEN BIENES INMUEBLES EN RENTA O DE DOMINIO PRIVADO

DESCRIPCIÓN DEL BIEN	TIPO DE PREDIO	SUPERFICIE, MEDIDAS Y COLINDANCIAS	USO O DESTINO	TIPO DE POSESIÓN	SERVIDOR PÚBLICO	CARGO
PRESIDENCIA MUNICIPAL	URBANO	1,013.00 MTS.2 NORTE: 49.92 MTS. Y 13.22 MTS. COLINDA CON ANGEL MORALES. SUR: 70.11 MTS. COLINDA CON CALLE REP. DE COSTA RICA SIN. ORIENTE: 21.83 MTS. COLINDA CON CALLE PLAZA COLÓN. PONIENTE: 12.22 COLINDA CON ANGEL MORALES	PÚBLICO	PÚBLICA	C. OSCAR DE LA FUENTE VILLAMAR	SINDICO MUNICIPAL
POZO DE AGUA POTABLE	RUSTICO	100.00 MTS2. NORTE: 10.00MTS. COLINDA CON NABOR AGUILAR ANZUREZ. SUR: 10.00 MTS. COLINDA CON FROYLAN APARICIO. ORIENTE: 10.00 MTS. COLINDA CON CANAL GENERAL PONIENTE: 10.00 MTS. COLINDA CON NABOR AGUILAR ANZUREZ.	PÚBLICO	PÚBLICA	C. OSCAR DE LA FUENTE VILLAMAR	SINDICO MUNICIPAL
PUENTE Y ACCESO VIAL	URBANO	300.00 MTS2. NORTE: 10.70 MTS. COLINDA CON CALLE VICENTE GUERRERO. SUR: 10.70 MTS. COLINDA CON CANAL GENERAL. ORIENTE: 29.30 MTS. COLINDA CON CRISTINA URIOSTEGUI VALADEZ. PONIENTE: 26.40 COLILINDA CON LUIS BARAJAS.	PÚBLICO	PÚBLICA	C. OSCAR DE LA FUENTE VILLAMAR	SINDICO MUNICIPAL
PUENTE Y ACCESO VIAL	URBANO	2,378.29 MTS2. NORTE: COLINDA CON CALLE MORELOS SUR: COLINDA CON GEORGINA GARCIA ORIENTE: COLINDA CON RIO APATLACO. PONIENTE: COLINDA CON GEORGINA GARCIA Y CALLE MORELOS	PÚBLICO	PÚBLICA	C. OSCAR DE LA FUENTE VILLAMAR	SINDICO MUNICIPAL



*H. Ayuntamiento de Xochitepec
Inventario de Bienes Inmuebles*



PUENTE Y ACCESO VIAL	URBANO	1,027.67 MTS.2 NORTE: COLINDA CON GUILLERMO RODRIGUEZ CASTRO. SUR: COLINDA CON MANUEL RODRIGUEZ CASTRO, GEORGINA CASTREJON, GUILLERMO RODRIGUEZ CASTRO. ORIENTE: COLINDA CON CALLE MORELOS. PONIENTE: COLINDA CON RIO APATLACO.	PÚBLICO	PÚBLICA	C. OSCAR DE LA FUENTE VILLAMAR	SINDICO MUNICIPAL
PUENTE Y ACCESO VIAL	URBANO	299.67 MTS.2 NORTE: COLINDA CON GUILLERMO RODRIGUEZ CASTRO. SUR: COLINDA CON GUADALUPE VDA. DE SANCHEZ. ORIENTE: COLINDA CON CALLE MORELOS PONIENTE: COLINDA CON GREGORIO CASTREJON.	PÚBLICO	PÚBLICA	C. OSCAR DE LA FUENTE VILLAMAR	SINDICO MUNICIPAL
PUENTE Y ACCESO VIAL	URBANO	194.11 MTS.2 NORTE: COLINDA CON ACCESO DE CIRCULACIÓN COMUN Y GUILLERMO RODRIGUEZ CASTRO. SUR: COLINDA CON EL C. GUILLERMO RODRIGUEZ CASTRO Y CANAL GENERAL. ORIENTE: COLINDA CON MANUEL RODRIGUEZ CASTRO. PONIENTE: COLINDA CON CARLOS LANDA Y GERONIMO RODRIGUEZ CASTRO.	PÚBLICO	PÚBLICA	C. OSCAR DE LA FUENTE VILLAMAR	SINDICO MUNICIPAL
PUENTE Y ACCESO VIAL	URBANO	329.46 MTS.2 NORTE: COLINDA CON CARLOS MONTES DE OCA FIGUEROA. SUR: COLINDA CON GUILLERMO RODRIGUEZ CASTRO. ORIENTE: COLINDA CON CARLOS MONTES DE OCA FIGUEROA. PONIENTE: COLINDA CON RIO APATLACO.	PÚBLICO	PÚBLICA	C. OSCAR DE LA FUENTE VILLAMAR	SINDICO MUNICIPAL



*H. Ayuntamiento de Xochitepec
Inventario de Bienes Inmuebles*



BALDIO	RUSTICO	NORTE: 18.80 MTS. COLINDA CON FIDELIO LÓPEZ. SUR: 17.60 COLINDA CON GABRIEL MENDEZ. ORIENTE: 21.80 MTS. COLINDA CON CALLE IGNACIO ZARAGOZA S/N. PONIENTE: 12.20 MTS. COLINDA CON ARELY LOPEZ	PÚBLICO	PÚBLICA	C. OSCAR DE LA FUENTE VILLAMAR	SINDICO MUNICIPAL
IGLESIA "SAN JOSÉ"	URBANO	1,459.21 MTS.2 NORTE: 32.70 MTS. COLINDA CON PROLONGACIÓN VIOLETA. SUR: 44.00 MTS. COLINDA CON CALLE ALICIA. ORIENTE: 33.60 MTS. COLINDA CON CALLE VIOLETA. PONIENTE: 42.50 MTS. COLINDA CON CALLE SOLEDAD.	PÚBLICO	PÚBLICA	C. OSCAR DE LA FUENTE VILLAMAR	SINDICO MUNICIPAL
DEPOSITO DE AGUA	URBANO	282.00 MTS.2 NORTE: 17.10 MTS. COLINDA CON AV. EMILIANO ZAPATA. SUR: 02.60 MTS. ORIENTE: 38.50 MTS. COLINDA CON CALLE AVILA CAMACHO. PONIENTE: 29.40 MTS. COLINDA CON LUCIA BILCHIS FUENTES.	PÚBLICO	PÚBLICA	C. OSCAR DE LA FUENTE VILLAMAR	SINDICO MUNICIPAL
JARDÍN DE NIÑOS "JACARANDAS"	URBANO	2,000.00 MTS.2 NORTE: 61.30 MTS. COLINDA CON ELEOCADIO VERGARA, JULIO BALORA Y ANASTACIO LÓPEZ. SUR: 62.30 MTS. COLINDA CON CARLOS HERNÁNDEZ. ORIENTE: 38.30 MTS. COLINDA CON CALLE TLAZALA. PONIENTE: 36.90 MTS. COLINDA CON TELESFORO CASTILLO	PÚBLICO	PÚBLICA	C. OSCAR DE LA FUENTE VILLAMAR	SINDICO MUNICIPAL



*H. Ayuntamiento de Xochitepec
Inventario de Bienes Inmuebles*



AYUDANTÍA MUNICIPAL	URBANO	<p>72.56 MTS.2 NORTE: 8.35 MTS. COLINDA CON RODOLFO HERNÁNDEZ. SUR: 6.55 MTS. COLINDA CON AV. EMILIANO ZAPATA. ORIENTE: 9.95 MTS. COLINDA CON MARCOS CEBALLOS ESPINDOLA. PONIENTE: 9.53 MTS. COLINDA CON CALLE VIOLETA.</p>	PÚBLICO	PÚBLICA	C. OSCAR DE LA FUENTE VILLAMAR	SINDICO MUNICIPAL
CANCHA DE BASQUET-BALL	URBANO	<p>824.61 MTS.2 NORTE: 25.90 MTS. COLINDA CON ESCUELA "LUIS DONALDO COLOSIO" SUR: 25.80 MTS. COLINDA CON ESCUELA "LUIS DONALDO COLOSIO" ORIENTE: 31.80 MTS. COLINDA CON ESCUELA "LUIS DONALDO COLOSIO". PONIENTE: 32.00 MTS. COLINDA CON CALLE VIOLETA.</p>	PÚBLICO	PÚBLICA	C. OSCAR DE LA FUENTE VILLAMAR	SINDICO MUNICIPAL
ESCUELA PRIMARIA "15 DE SEPTIEMBRE"	URBANO	<p>1,600.00 MTS.2 NORTE: 40.00 MTS. COLINDA CON CALLE CAMPECHE SUR: 40.00 MTS. COLINDA CON CALLE GUERRERO ORIENTE: 40.00 MTS. COLINDA CON PREDIOS BALDIOS. PONIENTE: 40.00 MTS. COLINDA CON AV. LAS ROSA.</p>	PÚBLICO	PÚBLICA	C. OSCAR DE LA FUENTE VILLAMAR	SINDICO MUNICIPAL



*H. Ayuntamiento de Xochitepec
Inventario de Bienes Inmuebles*



AYUDANTIA MUNICIPAL Y DEPOSITO DE AGUA POTABLE	URBANO	<p>205.80 MTS.2 NORTE: 20.00 MTS. COLINDA CON AV. GARDENIAS SUR: 21.16 MTS. COLINDA CON VALENTÍN LEÓN MELCHOR. ORIENTE: 10.00 MTS. COLINDA CON AV. LAS ROSAS. PONIENTE: 10.00 MTS. COLINDA CON TERRENO BALDIO.</p>	PÚBLICO	PÚBLICA	C. OSCAR DE LA FUENTE VILLAMAR	SINDICO MUNICIPAL
BALDIO	RUSTICO	<p>361.35 MTS.2 NORTE: 38.80 MTS. COLINDA CON CALLE CAMPECHE SUR: 28.77 MTS. COLINDA CON CALLE GUERRERO. ORIENTE: 00.00 MTS. COLINDA CON TERREROS BALDIOS (EN TRIANGULO). PONIENTE: 25.12 MTS. COLINDA CON CALLE SAN LUIS POTOSI.</p>	PÚBLICO	PÚBLICA	C. OSCAR DE LA FUENTE VILLAMAR	SINDICO MUNICIPAL
BALDIO	RUSTICO	<p>195.55 MTS.2 NORTE: 10.00 MTS. COLINDA CON PRIMO VALDEZ ALCANTARA, PRIV. COPA DE ORO. SUR: 10.00 MTS. COLINDA CON CALLE MORELOS. ORIENTE: 19.62 MTS. COLINDA CON LOTE No. 6 FAM. FAJARDO. PONIENTE: 19.49 MTS. COLINDA CON LOTE 04.</p>	PÚBLICO	PÚBLICA	C. OSCAR DE LA FUENTE VILLAMAR	SINDICO MUNICIPAL



*H. Ayuntamiento de Xochitepec
Inventario de Bienes Inmuebles*



BALDIO	RUSTICO	570.00 MTS.2 NORTE: 30.00 MTS. COLINDA CON ARTURO DOMINGUEZ LUINA. SUR: 30.00 MTS. COLINDA CON CALLE ZACATECAS. ORIENTE: 19.00 MTS. COLINDA CON CLEOTILDE QUEVEDO BELLO. PONIENTE: 19.00 MTS. COLINDA CON LOTE BALDIO.	PÚBLICO	PÚBLICA	C. OSCAR DE LA FUENTE VILLAMAR	SINDICO MUNICIPAL
POZO DE AGUA POTABLE	URBANO	200.00 MTS.2 NORTE: 10.00 MTS. COLINDA CON AV. SAN PEDRO S/N. SUR: 10.00 MTS. COLINDA CON MARIA JAIME JAIME. ORIENTE: 20.00 MTS. COLINDA CON ELENA VARGAS V. PONIENTE: 20.00 MTS. COLINDA CON J. JESÚS MARTÍNEZ R.	PÚBLICO	PÚBLICA	C. OSCAR DE LA FUENTE VILLAMAR	SINDICO MUNICIPAL
BALDIO	RUSTICO	649.00 MTS.2 NORTE: 45.01 MTS. COLINDA CON MARIA CRUZ GARCIA. SUR: 40.24 MTS. COLINDA CON ALEJANDRA TECUAUTZIN. ORIENTE: 18.14 MTS. COLINDA CON BARRANCA. PONIENTE: 12.88 MTS. COLINDA CON CALLE CAZAHUATE.	PÚBLICO	PÚBLICA	C. OSCAR DE LA FUENTE VILLAMAR	SINDICO MUNICIPAL
BALDIO	RUSTICO	1,068.50 MTS.2 NORTE: 47043 MTS. COLINDA CON CALLE S/N. SUR: 42.93 MTS. COLINDA CON ARCADIO TRUJILLO. ORIENTE: 25.15 MTS. COLINDA CON CALLE S/N. PONIENTE: 22.15 MTS. COLINDA CON CALLE S/N.	PÚBLICO	PÚBLICA	C. OSCAR DE LA FUENTE VILLAMAR	SINDICO MUNICIPAL




*H. Ayuntamiento de Xochitepec
Inventario de Bienes Inmuebles*



BALDIO	RUSTICO	1,688.00 MTS.2 NORTE: 62.03 MTS. COLINDA CON CALLE S/N. SUR: 53.91 MTS. COLINDA CON ARCADIO TRUJILLO. ORIENTE: 30.10 MTS. COLINDA CON CELESTINO DOMINGUEZ LOPEZ. PONIENTE: 28.15 MTS. COLINDA CON CALLE SIN NOMBRE.	PÚBLICO	PÚBLICA	C. OSCAR DE LA FUENTE VILLAMAR	SINDICO MUNICIPAL
BALDIO	RUSTICO	64.06 MTS.2 NORTE: 12.00 MTS. COLINDA CON SUR: 13.20 MTS. COLINDA CON CALLE ELIOTROPOS. ORIENTE: 03.30 MTS. COLINDA CON CALLE DALIAS. PONIENTE: 07.30 MTS. COLINDA CON PAULA NAVA MENDOZA.	PÚBLICO	PÚBLICA	C. OSCAR DE LA FUENTE VILLAMAR	SINDICO MUNICIPAL
ESCUELA PRIMARIA	URBANO	2,429.28 MTS.2 NORTE: 52.10 MTS. COLINDA CON CALLE CRISANTEMOS. SUR: 34.65 MTS. COLINDA CON CALLE BUGAMBILIAS. ORIENTE: 55.70 MTS. COLINDA CON CALLE DALIAS. PONIENTE: 56.30 MTS. COLINDA CON AV. AEROPUERTO.	PÚBLICO	PÚBLICA	C. OSCAR DE LA FUENTE VILLAMAR	SINDICO MUNICIPAL
AYUDANTIA MUNICIPAL	URBANO	363.85 MTS.2 NORTE: 19.50 MTS. COLINDA CON ADELAIDA GARCIA. SUR: 18.50 MTS. COLINDA CON RAQUEL JAZMIN OMAR SOTELO. ORIENTE: 18.60 MTS. COLINDA CON CALLE ALCATRACES. PONIENTE: 19.70 MTS. COLINDA CON REYNA VALLE.	PÚBLICO	PÚBLICA	C. OSCAR DE LA FUENTE VILLAMAR	SINDICO MUNICIPAL



*H. Ayuntamiento de Xochitepec
Inventario de Bienes Inmuebles*



DEPOSITO DE AGUA	URBANO	NORTE: 11.80 MTS. COLINDA CON CALLE TABACHINES. SUR: 14.00 MTS. COLINDA CON FILEMON TORRES. ORIENTE: 15.40 MTS. COLINDA CON CALLE MAGNOLIAS. PONIENTE: 15.40 MTS. COLINDA CON RÉNE CARRERA SALES.	PÚBLICO	PÚBLICA	C. OSCAR DE LA FUENTE VILLAMAR	SINDICO MUNICIPAL
JARDÍN DE NIÑOS "JERUSALEM"	URBANO	751.80 MTS.2 NORTE: 38.89 MTS. COLINDA CON TERENO BALDIO. SUR: 36.29 MTS. COLINDA CON TERENO BALDIO. ORIENTE: 20.00 MTS. COLINDA CON PROPIEDAD PARTICULAR. PONIENTE: 19.80 MTS. COLINDA CON CALLE NARDOS.	PÚBLICO	PÚBLICA	C. OSCAR DE LA FUENTE VILLAMAR	SINDICO MUNICIPAL
TANQUE ELEVADO DE AGUA POTABLE	URBANO	490.42 MTS.2 NORTE: 10.30 MTS. COLINDA CON CERINKO HERRERA TRINIDAD. SUR: 11.80 MTS. COLINDA CON CALLE MANGO. ORIENTE: 43.40 MTS. COLINDA CON MANUEL HERNÁNDEZ MENDOZA. PONIENTE: 43.40 MTS. COLINDA CON CONCEPCIÓN OAMPO DE AVILEZ.	PÚBLICO	PÚBLICA	C. OSCAR DE LA FUENTE VILLAMAR	SINDICO MUNICIPAL
AYUDANTÍA MUNICIPAL	URBANO	500.00 MTS.2 NORTE: 20.00 MTS. COLINDA CON JARDÍN DE NIÑOS. SUR: 20.00 MTS. COLINDA CON CALLE LAURELES. ORIENTE: 25.00 MTS. COLINDA CON LOURDES VARGAS MEJIA. PONIENTE: 25.00 MTS. COLINDA CON DELFINO JIMENEZ.	PÚBLICO	PÚBLICA	C. OSCAR DE LA FUENTE VILLAMAR	SINDICO MUNICIPAL




*H. Ayuntamiento de Xochitepec
Inventario de Bienes Inmuebles*



JARDÍN DE NIÑOS	URBANO	NORTE: 41.80 MTS. COLINDA CON CALLE VERGEL. SUR: 40.00 MTS. COLINDA CON AYUDANTÍA MUNICIPAL Y TERRENO BALDIO. ORIENTE: 25.00 MTS. COLINDA CON CALLE FLOR DE LIRIO. PONIENTE: 24.50 MTS. COLINDA CON PREDIO BALDIO.	PÚBLICO	PÚBLICA	C. OSCAR DE LA FUENTE VILLAMAR	SINDICO MUNICIPAL
ESCUELA PRIMARIA "NIÑOS HEROES"	URBANO	1,797.00 MTS.2 NORTE: 21.50 MTS. COLINDA CON CALLE PARAISO. SUR: 25.50 MTS. COLINDA CON ADELINA VIDAL AVILA. ORIENTE: 75.50 MTS. COLINDA CON CALLE CLAVELES. PONIENTE: 77.30 MTS. COLINDA CON FLORENTINO ESCOBAR, VALERIA JARAMILLO MENDIOLA, FELIX BALDERAS.	PÚBLICO	PÚBLICA	C. OSCAR DE LA FUENTE VILLAMAR	SINDICO MUNICIPAL
FOSA SEPTICA Y CAMARA DE OXIDACIÓN	URBANO	59.52 MTS.2 NORTE: 12.40 MTS. COLINDA CON TERRENO BALDIO. SUR: 12.40 MTS. COLINDA CON JUAN AGUILAR MORENO. ORIENTE: 04.80 MTS. COLINDA CON JUAN AGUILAR MORENO. PONIENTE: 04.80 MTS. COLINDA CON PROLONGACIÓN DE CALLE NARDO.	PÚBLICO	PÚBLICA	C. OSCAR DE LA FUENTE VILLAMAR	SINDICO MUNICIPAL



*H. Ayuntamiento de Xochitepec
Inventario de Bienes Inmuebles*



BALDIO	RUSTICO	<p>277.17 MTS.2 NORTE: 29.79 MTS. COLINDA CON PASCUAL SALGADO. SUR: 20.04 MTS. COLINDA CON CALLE SIN NOMBRE. ORIENTE: 17.173 MTS. COLINDA CON ALTA TENSION PONIENTE: 8.23 MTS. COLINDA CON LOTE No.4 MANZANA B.</p>	PUBLICO	PÚBLICA	C. OSCAR DE LA FUENTE VILLAMAR	SINDICO MUNICIPAL
IGLESIA "SAN FELIPE DE JESÚS"	URBANO	<p>643.75 MTS.2 NORTE: 48.50 MTS. COLINDA CON JUAN BELTRAN MARTINEZ. SUR: 53.60 MTS. COLINDA CON FORTINO FRANCISCO Y FERNANDO HERRERA CATANA. ORIENTE: 12.50 MTS. COLINDA CON PREDIO BALDIO. PONIENTE: 12.50 MTS. COLINDA CON CALLE FLOR DE LIRIO.</p>	PUBLICO	PÚBLICA	C. OSCAR DE LA FUENTE VILLAMAR	SINDICO MUNICIPAL
POZO DE AGUA POTABLE	URBANO	<p>200.00 MTS.2 NORTE: 10.00 MTS. COLINDA CON VALENTIN PÉREZ PÉREZ. SUR: 10.00 MTS. COLINDA CON VALENTIN PÉREZ PÉREZ. ORIENTE: 20.00 MTS. COLINDA CON CALLE SIN NOMBRE. PONIENTE: 20.00 MTS. COLINDA CON VALENTIN PÉREZ PÉREZ.</p>	PUBLICO	PÚBLICA	C. OSCAR DE LA FUENTE VILLAMAR	SINDICO MUNICIPAL



*H. Ayuntamiento de Xochitepec
Inventario de Bienes Inmuebles*



CALLE Y FOSA DE OXIDACIÓN	URBANO	NORTE: 06.00 MTS. COLINDA CON CALLE SIN NOMBRE. SUR: 06.00 MTS. COLINDA CON BARRANCA GENERAL Y ZONA FEDERAL. OESTE: 66.94 MTS. COLINDA CON HUMBERTO AYALA TORRES. ESTE: 67.43 MTS. COLINDA CON HUMBERTO AYALA TORRES.	PÚBLICO	PÚBLICA	C. OSCAR DE LA FUENTE VILLAMAR	SINDICO MUNICIPAL
DESTINADO PARA AMPLIACIÓN DE OBRA PÚBLICA. (ALINEAMIENTO DE CALLE).	RUSTICO	18.76 MTS.2 NORTE: 10.45 MTS. COLINDA CON CALLE AÑO NUEVO. SUR: 9.30 MTS. COLINDA CON PROPIEDAD PARTICULAR. ORIENTE: 4.05 MTS. COLINDA CON CALLE AÑO NUEVO. PONIENTE: 0.0 MTS.	PÚBLICO	PÚBLICA	C. OSCAR DE LA FUENTE VILLAMAR	SINDICO MUNICIPAL
POZO DE ABSORCIÓN DE CAPTACIÓN DE AGUAS NEGRAS	RUSTICO	150.00 MTS.2 NORTE: 20.00 MTS. COLINDA CON CRUZ SALGADO SANDOVAL, GREGORIO OCAMPO ROMAN. SUR: 20.00 MTS. COLINDA CON DERECHO DE AUTOPISTA MARIANO MATAMOROS. ORIENTE: 07.50 MTS. COLINDA CON CALLE PASTORAS. PONIENTE: 07.50 MTS. COLINDA CON CRUZ SALGADO SANDOVAL Y GREGORIO OCAMPO ROMAN.	PÚBLICO	PÚBLICA	C. OSCAR DE LA FUENTE VILLAMAR	SINDICO MUNICIPAL



*H. Ayuntamiento de Xochitepec
Inventario de Bienes Inmuebles*



BALDIO	RUSTICO	<p>168.80 MTS.2 NORTE: 7.60 MTS. COLINDA CON CALLE PALMA. SUR: 8.40 MTS. COLINDA CON IGNACIO GAYTAN. ORIENTE: 20.70 MTS. COLINDA CON ADRIAN VERA. PONIENTE: 21.50 MTS. COLINDA CON LOTE BALDIO.</p>	PÚBLICO	PÚBLICA	C. OSCAR DE LA FUENTE VILLAMAR	SINDICO MUNICIPAL
AYUDANTÍA MUNICIPAL	URBANO	<p>250.80 MTS.2 NORTE: 10.00 MTS. COLINDA CON CALLE BUGAMBILIA. SUR: 10.00 MTS. COLINDA CON CELSO HERRERA. ORIENTE: 25.00 MTS. COLINDA CON GUILLERMO GUTIERREZ. PONIENTE: 25.00 MTS. COLINDA CON CALLE PRINCIPAL.</p>	PÚBLICO	PÚBLICA	C. OSCAR DE LA FUENTE VILLAMAR	SINDICO MUNICIPAL
BALDIO	RUSTICO	<p>2,000.82 MTS.2 NORTE: 47.60 MTS. COLINDA CON CALLE EROS. SUR: 32.48 MTS. Y EN ESCUADRA 6.22 Y 11.39 MTS. COLINDA CON AMADEO HUICOCHEA ORIHUELA. ORIENTE: 29.80 MTS. Y COLINDA CON AMADEO HUICOCHEA ORIHUELA. PONIENTE: 49.15 MTS. COLINDA CON CALLE ZEUS.</p>	PÚBLICO	PÚBLICA	C. OSCAR DE LA FUENTE VILLAMAR	SINDICO MUNICIPAL



*H. Ayuntamiento de Xochitepec
Inventario de Bienes Inmuebles*



AYUDANTIA MUNICIPAL	URBANO	253.93 MTS.2 NORTE: 46.70 MTS. COLINDA CON CALLE ROBLES. SUR: 50.50 MTS. COLINDA CON PEDRO MORGADO PÉREZ. ORIENTE: 00.00 MTS. COLINDA CON CALLE CEDROS. PONIENTE 10.45 MTS. COLINDA CON CALLE OLLAMELES.	PÚBLICO	PÚBLICA	C. OSCAR DE LA FUENTE VILLAMAR	SINDICO MUNICIPAL
ESCUELA "21 DE MARZO"	URBANO	683.00 MTS.2 NORTE: 24.00 MTS. COLINDA CON CALLE JACARANDAS. SUR: 24.00 MTS. COLINDA CON LOTES 17, 18 Y 19. ORIENTE: 30.15 MTS. COLINDA CON LOTE 11. PONIENTE: 26.90 MTS. COLINDA CON LOTE 7.	PÚBLICO	PÚBLICA	C. OSCAR DE LA FUENTE VILLAMAR	SINDICO MUNICIPAL
BALDIO	RUSTICO	800.00 MTS.2 NORTE: 40.00 MTS. COLINDA CON CALLE TULIPANES SUR: 40.00 MTS. COLINDA CON LOTES 1 Y MANZANA 10. ORIENTE: 20.00 MTS. COLINDA CON CALLE ABEDULES. PONIENTE: 20.00 MTS. COLINDA CON CALLE CEDROS.	PÚBLICO	PÚBLICA	C. OSCAR DE LA FUENTE VILLAMAR	SINDICO MUNICIPAL



*H. Ayuntamiento de Xochitepec
Inventario de Bienes Inmuebles*



IGLESIA "CRISTO REY"	URBANO	NORTE: 20.00 MTS. COLINDA CON SALOME PEREZ CARVAJAL. SUR: 20.00 MTS. COLINDA CON CALLE ORQUIDEAS. ORIENTE: 15.00 MTS. COLINDA CON TERRENO DE ESTANISLAO BELTRAN. PONIENTE: 15.00 MTS. COLINDA CON MANUEL GARCIA.	PÚBLICO	PÚBLICA	C. OSCAR DE LA FUENTE VILLAMAR	SINDICO MUNICIPAL
BALDIO	RUSTICO	400.00 MTS.2 NORTE: 20.00 MTS. COLINDA CON LOTE BALDIO. SUR: 20.00 MTS. COLINDA CON FRANCISCO LÓPEZ. ORIENTE: 20.00 MTS. COLINDA CON CALLE S/N. PONIENTE: 20.00 MTS. COLINDA CON FRANCISCO LÓPEZ.	PÚBLICO	PÚBLICA	C. OSCAR DE LA FUENTE VILLAMAR	SINDICO MUNICIPAL
BALDIO	RUSTICO	6,563.32 MTS.2 NORTE: 06.00 MTS. COLINDA CON CALLE CIRUELOS. SUR: 72.00 MTS. COLINDA CON PEDRO MORGADO PÉREZ. ORIENTE: 163.40 MTS. COLINDA CON CALLE SIN NOMBRE DE COL. LAS ROSAS. PONIENTE: 130.10 MTS. COLINDA CON CALLE JACARANDAS.	PÚBLICO	PÚBLICA	C. OSCAR DE LA FUENTE VILLAMAR	SINDICO MUNICIPAL




*H. Ayuntamiento de Xochitepec
Inventario de Bienes Inmuebles*



ESCUELA PRIMARIA "21 DE MARZO" (AMPLIACION)	URBANO	1,516.50 MTS.2 NORTE: 49.98 MTS. COLINDA CON CALLE SIN. SUR: 51.32 MTS. COLINDA CON LOTES 15, 16, 17, 18, 19 Y 20. ORIENTE: 33.60 MTS. COLINDA CON CALLE SIN NOMBRE. PONIENTE: 25.60 MTS. COLINDA CON LOTE 7.	PÚBLICO	PÚBLICA	C. OSCAR DE LA FUENTE VILLAMAR	SINDICO MUNICIPAL
SISTEMA DE AGUA POTABLE Y SANEAMIENTO, DE LAS COLONIAS: LAS FLORES, LAS ROSAS, LOMA BONITA.	URBANO	203.00 MTS.2 NORTE: 6.67 MTS. COLINDA CON AV. SAN PEDRO. SUR: 13.50 MTS. COLINDA CON LINO ALVAREZ HERRERA. ORIENTE: 20.00 MTS. COLINDA CON CALLE EMILIANO ZAPATA. PONIENTE: 20.00 MTS. COLINDA CON J. JESUS MARTINEZ ROGEL.	PÚBLICO	PÚBLICA	C. OSCAR DE LA FUENTE VILLAMAR	SINDICO MUNICIPAL
POZO DE AGUA POTABLE	RUSTICO	147.24 MTS.2 NORTE: 4.14 MTS. COLINDA CON PROPIEDAD PRIVADA. SUR: 10.32 MTS. COLINDA CON CALLE NARANJOS. ORIENTE: 20.93 MTS. COLINDA CON PROPIEDAD PRIVADA. PONIENTE: 20.00 MTS. COLINDA CON LOTE 13.	PÚBLICO	PÚBLICA	C. OSCAR DE LA FUENTE VILLAMAR	SINDICO MUNICIPAL
POZO DE AGUA	URBANO	212.00 MTS.2 NORTE: 20.00 MTS. COLINDA CON ABRAHAM MERCADO SOTELO. SUR: 20.00 MTS. COLINDA CON DIONISIO ALCANTAR J. ORIENTE: 10.60 MTS. COLINDA CON CALLE SIN NOMBRE. PONIENTE: 10.60 MTS. COLINDA CON PREDIO BALDIO.	PÚBLICO	PÚBLICA	C. OSCAR DE LA FUENTE VILLAMAR	SINDICO MUNICIPAL



*H. Ayuntamiento de Xochitepec
Inventario de Bienes Inmuebles*



AYUDANTÍA MUNICIPAL	URBANO	<p>658.15 MTS.2 NORTE: 25.00 MTS. COLINDA CON PLAZUELA DE SAN BARTOLO. SUR: 9.70, 3.40, 3.80, 13.30 Y 6.60 MTS. COLINDA CON SEVERIANO GUTIERREZ SOSA. ORIENTE: 11.30, 9.60 Y 9.10 MTS. COLINDA CON BACILIA PINZON P. PONIENTE: 21.70 MTS. COLINDA CON CALLE AMERICA CENTRAL.</p>	PÚBLICO	PÚBLICA	C. OSCAR DE LA FUENTE VILLAMAR	SINDICO MUNICIPAL
IGLESIA "EL CALVARIO"	URBANO	<p>1,080.92 MTS.2 NORTE: 6.32, 10.14, 5.82 Y 11.30 COLINDA CON ALBERTO HERRERA. SUR: 7.98, 18.96, 6.47 COLINDA CON CALLE SIN NOMBRE. ORIENTE: 6.77, 6.45, 12.57 COLINDA CON CALLE SIN NOMBRE. PONIENTE: 7.87, 7.60, 11.48 COLINDA CON CALLE SIN NOMBRE.</p>	PÚBLICO	PÚBLICA	C. OSCAR DE LA FUENTE VILLAMAR	SINDICO MUNICIPAL
ESCUELA PRIMARIA "BERNABE BRAVO"	URBANO	<p>9,782.5 MTS.2 NORTE: 61.00 MTS. CDA CON PROPIEDAD PRIVADA. SUR: 21.50 MTS. COLINDA CON CALLE SIN NOMBRE. ORIENTE: 117.00, 45.00 Y 89.00 COLINDA CON CAMPO DEPORTIVO "SANTOS SEDANO". PONIENTE: 23.60, 183.00 MTS. COLINDA CON PINZON LOPEZ MAXIMO Y LULFRANO VILLA SANCHEZ.</p>	PÚBLICO	PÚBLICA	C. OSCAR DE LA FUENTE VILLAMAR	SINDICO MUNICIPAL



*H. Ayuntamiento de Xochitepec
Inventario de Bienes Inmuebles*



PANTEÓN MUNICIPAL	URBANO	<p>7,123.15 MTS.2 NORTE: 60.10 MTS. COLINDA CON CALLE NOCHE TRISTE. SUR: 75.45 MTS. COLINDA CON CALLE PROFESOR DIEGO VASTIDA. ORIENTE: 103.65 MTS. COLINDA CON JUAN PEREZ. PONIENTE: 106.55 MTS. COLINDA CON CALLE MORELIA SIN.</p>	PÚBLICO	PÚBLICA	C. OSCAR DE LA FUENTE VILLAMAR	SINDICO MUNICIPAL
CANCHA DE USOS MULTIPLES	URBANO	<p>999.40 MTS.2 NORTE: 25.40 MTS. COLINDA CON HERNAN CORTES. SUR: 20.18 MTS. COLINDA CON VIRGINIA BAHENA. ORIENTE: 20.70 Y 26.10 MTS. COLINDA CON RUTILO FUENTES, PATRICIO PEREZ Y ELPIDIO PEREZ. PONIENTE: 22.00, 5.33, 2.13, 1.77, 2.40, 1.66, 2.30, 5.43 Y 16.00 COLINDA CON IGLESIA SAN ANTONIO.</p>	PÚBLICO	PÚBLICA	C. OSCAR DE LA FUENTE VILLAMAR	SINDICO MUNICIPAL
ZÓCALO DE LA COMUNIDAD	URBANO	<p>1,189.94 MTS.2 NORTE: 19.20, 23.20, 09.70 MTS. COLINDA CON SILVESTRE GALINDO. SUR: 44.47 MTS. COLINDA CON CALLE HERNAN CORTES. ORIENTE: 35.50 MTS. COLINDA CON CALLE AMERICA CENTRAL. PONIENTE: 24.35 MTS. COLINDA CON CALLEJON SIN NOMBRE.</p>	PÚBLICO	PÚBLICA	C. OSCAR DE LA FUENTE VILLAMAR	SINDICO MUNICIPAL



*H. Ayuntamiento de Xochitepec
Inventario de Bienes Inmuebles*



IGLESIA "SAN ANTONIO"	URBANO	<p>2,734.00 MTS.2 NORTE: 45.99 MTS. COLINDA CON CALLE HERNAN CORTES. SUR: 47.15 MTS. COLINDA CON JOSE RODOLFO MENDOZA. ORIENTE: 4.85, 11.31, 9.41, 5.41, 6.39, 5.56, 21.64 MTS. COLINDA CON CANCHA DE USOS MULTIPLES. PONIENTE: 59.17 MTS. COLINDA CON CALLE MORELIA.</p>	PUBLICO	PÚBLICA	C. OSCAR DE LA FUENTE VILLAMAR	SINDICO MUNICIPAL
BIBLIOTECA "RAFAEL ZAMBRANO PIMENTEL"	URBANO	<p>333.20 MTS.2 NORTE: 27.30 MTS. CON VALENTIN PERALTA PEREZ. SUR: 27.30 MTS. COLINDA CON PLAZUELA DE SAN BARTOLO. ORIENTE: 12.20 MTS. COLINDA CON CAJELLON SIN NOMBRE. PONIENTE: 12.20 MTS. COLINDA CON FORTUNATA VILLA PEREZ.</p>	PÚBLICO	PÚBLICA	C. OSCAR DE LA FUENTE VILLAMAR	SINDICO MUNICIPAL
PLAZA CÍVICA	URBANO	<p>1,924.00 MTS.2 NORTE: 50.60 MTS. COLINDA CON CALLEJON SIN NOMBRE. SUR: 28.50 MTS. COLINDA CON CALLEJON SIN NOMBRE. ORIENTE: 38.50 MTS. COLINDA CON CALLE MORELIA. PONIENTE: 38.50 MTS. COLINDA CON CALLEJON SIN NOMBRE.</p>	PÚBLICO	PÚBLICA	C. OSCAR DE LA FUENTE VILLAMAR	SINDICO MUNICIPAL



*H. Ayuntamiento de Xochitepec
Inventario de Bienes Inmuebles*



CENTRO DE SALUD	URBANO	<p>499.14 MTS.2</p> <p>NORTE: 15.16 MTS. COLINDA CON PLAZUELA DE SAN BARTOLO.</p> <p>SUR: 19.80 MTS. COLINDA CON CALLEJON SIN NOMBRE.</p> <p>ORIENTE: 21.70 MTS. COLINDA CON AYUDANTIA MUNICIPAL.</p> <p>PONIENTE: 24.70 MTS. COLINDA CON CALLE AMERICA CENTRAL.</p>	PÚBLICO	PÚBLICA	C. OSCAR DE LA FUENTE VILLAMAR	SINDICO MUNICIPAL
CORRAL DE TOROS	URBANO	<p>5,734.75 MTS.2</p> <p>NORTE: 63.00 MTS. COLINDA CON CALLE DE LA NOCHE TRISTE.</p> <p>SUR: 50.00 MTS. COLINDA CON CALLEJON SIN NOMBRE.</p> <p>ORIENTE: 98.00 MTS. COLINDA CON RUFINO ALVAREZ.</p> <p>PONIENTE: 105.00 MTS. COLINDA CON CALLE AMERICA CENTRAL.</p>	PÚBLICO	PÚBLICA	C. OSCAR DE LA FUENTE VILLAMAR	SINDICO MUNICIPAL
LECHERÍA LICONSA	URBANO	<p>374.67 MTS.2</p> <p>NORTE: 37.40 MTS. COLINDA CON CALLEJON S/N.</p> <p>SUR: 35.00 MTS. COLINDA CON SILVESTRE GALINDO.</p> <p>ORIENTE: 9.50 MTS. COLINDA CON CALLE AMERICA CENTRAL.</p> <p>PONIENTE: 17.20 MTS. COLINDA CON FLORENTINA MEDINA SEDANO.</p>	PÚBLICO	PÚBLICA	C. OSCAR DE LA FUENTE VILLAMAR	SINDICO MUNICIPAL




*H. Ayuntamiento de Xochitepec
Inventario de Bienes Inmuebles*



MODULO DE SEGURIDAD PUBLICA	URBANO	NORTE: 10.00 MTS. COLINDA CON TERRENO DE CORRAL DE TOROS. SUR: 10.00 MTS. COLINDA CON PRIVADA SIN. ESTE: 15.00 MTS. COLINDA CON TERRENO DEL CORRAL DE TOROS. OESTE: 15.00 MTS. COLINDA CON CALLE A XOXOCOTLA.	PÚBLICO	PÚBLICA	C. OSCAR DE LA FUENTE VILLAMAR	SINDICO MUNICIPAL
PARAJE AHITEC	URBANO	3,772.50 MTS.2 NORTE: 137.00 MTS. COLINDA CON CALLE SAN JOSE. SUR: 114.50 MTS. COLINDA CON ALLE SIN. NOMBRE. ORIENTE: 57.00 MTS. COLINDA CON CALLE SIN NOMBRE. PONIENTE: 320.00 MTS. TERMINA EN TRIANGULO.	PÚBLICO	PÚBLICA	C. OSCAR DE LA FUENTE VILLAMAR	SINDICO MUNICIPAL
CERRO "METZONTZIN (MECHONNCHI)	RUSTICO	785,507.80 MTS.2	PÚBLICO	PÚBLICA	C. OSCAR DE LA FUENTE VILLAMAR	SINDICO MUNICIPAL
EL TESCAL, TIERRA COLORADA Y ARENAL.	RUSTICO	314,514.80 MTS.2 NORTE: 650.00 MTS. COLINDA CON RICARDO BATALLA, VICTORINO FLORES, AURELIO MANZANAREZ Y CAMINO AL BRASIL Y PABLO DOROTEO. SUR: 1,430.00 MTS. COLINDA CON FACUNDO ALVAREZ, DELFINA BATALLA, ESTEBAN ALVAREZ, VALERIO GALVAN. ORIENTE: 1,680.00 MTS. COLINDA CON EJIDO CAMPO BRASIL Y ERRO TESONTEPEC. PONIENTE: 2,624.00 MTS. COLINDA CON CAMPO AJAPANCO, TEPETITLAN Y ARENAL.	PÚBLICO	PÚBLICA	C. OSCAR DE LA FUENTE VILLAMAR	SINDICO MUNICIPAL




*H. Ayuntamiento de Xochitepec
Inventario de Bienes Inmuebles*



IGLESIA "PURISIMA CONCEPCION"	URBANO	1,672.00 MTS.2 NORTE: 44.00 MTS. COLINDA CON LA PLAZA DEL MERCADO (HOY ZOCALO). SUR: 44.00 MTS. COLINDA CON SITIOS DE RAFAELA FLORES. ORIENTE: 38.00 MTS. COLINDA CON CALLEJON DE SAN PEDRO. PONIENTE: 38.00 MTS. COLINDA CON CALLE NO REELECCION.	PÚBLICO	PÚBLICA	C. OSCAR DE LA FUENTE VILLAMAR	SINDICO MUNICIPAL
ZOCALO	URBANO	2,125.00 MTS.2 NORTE: 47.00 MTS. COLINDA CON SUFRAGIO EFECTIVO. SUR: 45.00 MTS. COLINDA CON LA IGLESIA, PURISIMA CONCEPCION. ORIENTE: 45.00 MTS. COLINDA CON DELFINA RODRIGUEZ Y HELADIO PANTITLAN. PONIENTE: 45.00 MTS. COLINDA CON CALLE NO REELECCION.	PÚBLICO	PÚBLICA	C. OSCAR DE LA FUENTE VILLAMAR	SINDICO MUNICIPAL
AYUDANTIA MUNICIPAL	URBANO	1,521.00 MTS.2 NORTE: 40.00 MTS. COLINDA CON CALLE SUFRAGIO EFECTIVO. SUR: 45.00 MTS. OLINDA CON AGUSTINA HERNANDEZ. ORIENTE: 35.00 MTS. COLINDA CON CALLE MATAMOROS. PONIENTE: 30.00 MTS. COLINDA CON MAURILIO FLORES.	PÚBLICO	PÚBLICA	C. OSCAR DE LA FUENTE VILLAMAR	SINDICO MUNICIPAL



*H. Ayuntamiento de Xochitepec
Inventario de Bienes Inmuebles*



COMISARIA EJIDAL	URBANO	<p>485.00 MTS.2 NORTE: 18.00 MTS. COLINDA CON ADELAIDA LINARES. SUR: 16.00 MTS. COLINDA CON CALLE EL CALVARIO. ORIENTE: 28.00 MTS. COLINDA CON MATILDE BARRERA. PONIENTE: 28.00 MTS. COLINDA CON 1° CALLE DE GUERRERO.</p>	PÚBLICO	PÚBLICA	C. OSCAR DE LA FUENTE VILLAMAR	SINDICO MUNICIPAL
PANTEON MUNICIPAL	URBANO	<p>5,874.00 MTS.2 NORTE: 66.00 MTS. COLINDA CON CARRETERA MEXICO-ACAPULCO. SUR: 66.00 MTS. COLINDA CON ESTHER QUERIDO. ORIENTE: 94.00 MTS. COLINDA CON APANTLE DE SAN JOSE VISTA HERMOSA. PONIENTE: 89.00 MTS. COLINDA CON CAMINO A XOXOCOTLA.</p>	PÚBLICO	PÚBLICA	C. OSCAR DE LA FUENTE VILLAMAR	SINDICO MUNICIPAL
CAPILLA "CRISTO REY"	URBANO	<p>1,249.62 MTS.2 NORTE: 18.20, 10.40, 41.50 MTS. CLINDA CON CENORINA SANDOVAL Y CIPRIANO JACOBO. SUR: 60.00 MTS. COLINDA CON CALLE SAN RAMOS. ORIENTE: 38.40 MTS. COLINDA CON ALLE PALMAS NORTE. PONIENTE: 43.60 MTS. COLINDA CON LEONOR HERNANDEZ.</p>	PÚBLICO	PÚBLICA	C. OSCAR DE LA FUENTE VILLAMAR	SINDICO MUNICIPAL



*H. Ayuntamiento de Xochitepec
Inventario de Bienes Inmuebles*



BALDIO	RUSTICO	<p>6,850.00 MTS.2 NORTE: 116.95 MTS. COLINDA CON CALLE BAJA CALIFORNIA SUR. SUR: 112.56 MTS. COLINDA CON CALLE LAZARO CARDENAS. ORIENTE: 51.94 MTS. COLINDA CON IRINEO CAMPOS Y JAVIER HERNANDEZ. PONIENTE: 68.00 MTS. COLINDA CON JARDIN DE NIÑOS LAS PALMAS.</p>	PÚBLICO	PÚBLICA	C. OSCAR DE LA FUENTE VILLAMAR	SINDICO MUNICIPAL
"EL CERRO DE LA CORONA"	RUSTICO	<p>191,504.00 MTS.2 NORTE: 1,400.00 MTS. COLINDA CON PROPIEDADES PRIVADAS. SUR: 1,550 MTS. COLINDA CON CAMINO A MIACATLAN. ORIENTE: 1,300 MTS. COLINDA CON PROPIEDADES PRIVADAS. PONIENTE: 1,200 MTS. COLINDA CON LINEA DIVISORIA DEL EJIDO.</p>	PÚBLICO	PÚBLICA	C. OSCAR DE LA FUENTE VILLAMAR	SINDICO MUNICIPAL
CERRO DE SAN PEDRO	RUSTICO	<p>190.00 HECTAREAS NORTE: 950.00 MTS. COLINDA CON LINEA DIVISORIA DE XOCHITEPEC. SUR: 1,150.00 MTS. COLINDA CON TECORRAL Y PROPIEDAD PRIVADA. ORIENTE: 2,150.00 MTS. COLINDA CON LINEA DIVISORIA EJIDAL DE XOCHITEPEC Y CAMINO VIEJO. PONIENTE: 1,350.00 MTS. COLINDA CON EL CERRO SAN PABLO DE ALPUYECA.</p>	PÚBLICO	PÚBLICA	C. OSCAR DE LA FUENTE VILLAMAR	SINDICO MUNICIPAL




*H. Ayuntamiento de Xochitepec
Inventario de Bienes Inmuebles*



CERRO DE "SAN PABLO"	RUSTICO	<p>656,225.00 MTS. NORTE: 875.00 MTS. COLINDA CON LINEA DIVISORIA DE TETLAMA Y XOCHITEPEC. SUR: 500.00 MTS. COLINDA CON BARRANCA DE MILPILLAS. ORIENTE: 1,050.00 MTS. COLINDA CON CERRO DE SAN PEDRO. PONIENTE: 835.00 MTS. COLINDA CON ERCA DE TECORRAL TERRENOS DE TETLAMA.</p>	PÚBLICO	PÚBLICA	C. OSCAR DE LA FUENTE VILLAMAR	SINDICO MUNICIPAL
BALDIO (ANTES EL RASTRO)	RUSTICO	<p>1,150.00 MTS.2 NORTE: 43.00 MTS. COLINDA CON C. TLACPACAPAN. SUR: 36.00 MTS. COLINDA CON EDUVIGES SANCHEZ. ORIENTE: 33.00 MTS. COLINDA CON EL RIO. PONIENTE: 26.00 MTS. COLINDA CON DELFINO VILLANUEVA..</p>	PÚBLICO	PÚBLICA	C. OSCAR DE LA FUENTE VILLAMAR	SINDICO MUNICIPAL
ANEXO A LA PARROQUIA LA PURISIMA CONCEPCION.	URBANO	<p>115.50 MTS.2 NORTE: 10.00 MTS. COLINDA CON PARROQUIA LA PURISIMA CONCEPCION. SUR: 10.00 MTS. COLINDA CON JUAN BARRIOS FLORES. ORIENTE: 11.50 MTS. COLINDA CON ARMEN AURELIA VILLAMAR FLORES, PONIENTE: 11.50 MTS. COLINDA CON ESPERANZA LOPEZ GOMEZ.</p>	PÚBLICO	PÚBLICA	C. OSCAR DE LA FUENTE VILLAMAR	SINDICO MUNICIPAL




*H. Ayuntamiento de Xochitepec
Inventario de Bienes Inmuebles*



PREDIO DE CULTIVO	RUSTICO	<p>176,739.67 MTS.2 NORTE: 156.11, 124.11, EN LINEA QUEBRADA 79.796, 35.901, 100.840, 56.121 MTS. COLIND CON BAR DOMINADO CRUZ. SUR: EN LINEA QUEBRADA 24.38, 112.30, 194.54, 30.25, 158.87 MTS. COLINDA CON TOMAS PEREZ. ORIENTE: EN LINEA QUEBRADA: 114.11, 44.46, 137.14, 60.98, 65.40 MTS. COLINDA CON MELESIO AGUIRRE. PONIENTE: EN LINEA QUEBRADA: 122.86, 48.12, 68.62, 61.18, 98.99, 32.64, 187.02, 24.38 MTS.</p>	PÚBLICO	PÚBLICA	C. OSCAR DE LA FUENTE VILLAMAR	SINDICO MUNICIPAL
BALDIO "LA JOYA DE BARBOSA"	RUSTICO	<p>25,000.00 MTS.2 APROX. NORTE: COLINDA CON UNA LOMA. SUR: COLINDA CON UN CERRO. ORIENTE: COLINDA CON EL EJIDO DE XOCHITEPEC. PONIENTE: COLINDA CON UN CERRO.</p>	PÚBLICO	PÚBLICA	C. OSCAR DE LA FUENTE VILLAMAR	SINDICO MUNICIPAL
PANTEON "LA SANTISIMA TRINIDAD"	URBANO	<p>3,600.00 MTS.2 NORTE: 60.00 MTS. Y COLINDA CON C. VALERIO TRUJANO. SUR: 60.00 MTS. COLINDA CON SRA. REMEDIOS RODRIGUEZ. ORIENTE: 60.00 MTS. COLINDA CON EJIDO DE BRAULIO CORTES. PONIENTE: 60.00 MTS. COLINDA CON LA C. REMEDIOS RODRIGUEZ.</p>	PÚBLICO	PÚBLICA	C. OSCAR DE LA FUENTE VILLAMAR	SINDICO MUNICIPAL



*H. Ayuntamiento de Xochitepec
Inventario de Bienes Inmuebles*



ESCUELA "16 DE SEPTIEMBRE"	URBANO	2,667.00 MTS.2 NORTE: 55.00 MTS. COLINDA CON BERNARDINO NAJERA VAZQUEZ. SUR: 55.00 MTS. COLINDA CON CALLE DEL ESTUDIANTE. ORIENTE: 46.00 MTS. COLINDA CON GREGORIO IGLESIAS MEZA. PONIENTE: 51.00 MTS. COLINDA CON JUAN HERRERA FLORES.	PÚBLICO	PÚBLICA	C. OSCAR DE LA FUENTE VILLAMAR	SINDICO MUNICIPAL
AYUNTAMIA MUNICIPAL Y AUDITORIO	URBANO	2,151.31 MTS.2 NORTE: 47.10 MTS. COLINDA CON KINDER. SUR: 37.20 MTS. COLINDA CON SILVIANO MARIN RODRIGUEZ. ORIENTE: 58.10 MTS. COLINDA CON MARIA DE LA LUZ M. PONIENTE: 47.10 MTS. COLINDA CON FRANCISCO REYNOSO G.	PÚBLICO	PÚBLICA	C. OSCAR DE LA FUENTE VILLAMAR	SINDICO MUNICIPAL
MODULO DE SEGURIDAD PÚBLICA Y CANCHA DE FUT- BALL	URBANO	2,000.00 MTS.2 NORTE: 40.00 MTS. COLINDA CON JOSE BARRERA TAPIA. SUR: 40.00 MTS. COLINDA CON ESTABAN RODRIGUEZ BARRERA. ORIENTE: 50.00 MTS. COLINDA CON CALLE HIDALGO. PONIENTE: 50.00 MTS. COLINDA CON JOSE BARRERA TAPIA.	PÚBLICO	PÚBLICA	C. OSCAR DE LA FUENTE VILLAMAR	SINDICO MUNICIPAL



*H. Ayuntamiento de Xochitepec
Inventario de Bienes Inmuebles*



BALDIO	RUSTICO	<p>250.00 MTS.2 NORTE: 25.00 MTS. COLINDA CON VICTOR OCAμπο. SUR: 25.00 MTS. COLINDA CON VICTOR OCAμπο. ORIENTE: 10.00 MTS. COLINDA CON CARMELO GAONA ACOSTA. PONIENTE: 10.00 MTS. COLINDA CON CALLE SIN NOMBRE.</p>	PÚBLICO	PÚBLICA	C. OSCAR DE LA FUENTE VILLAMAR	SINDICO MUNICIPAL
BALDIO	RUSTICO	<p>1,000.00 MTS.2 NORTE: 124.00 MTS. COLINDA CON ODILON CASTILLO HERNANDEZ SUR: 126.00 MTS. COLINDA CON ODILON CASTILLO HERNANDEZ. ORIENTE: 8.00 MTS. COLINDA CON CALLE TULIPANES. PONIENTE: 8.00 MTS. COLINDA CON CALLE CASCALOTE.</p>	PÚBLICO	PÚBLICA	C. OSCAR DE LA FUENTE VILLAMAR	SINDICO MUNICIPAL
BALDIO	RUSTICO	<p>3,922.32 MTS.2 NORTE: 115.10 MTS. COLINDA CON BARRANCA SECA Y JULIO SOTELO. SUR: 76.00 MTS. COLINDA CON CALLE SIN NOMBRE Y MARTIN MORENO. ORIENTE: 15.30 MTS. COLINDA CON CALLE SIN NOMBRE. PONIENTE: 66.80 MTS. COLINDA CON ERNESTO GONZALEZ Y ALLE SIN NOMBRE DE 5.00 DE ANCHO.</p>	PÚBLICO	PÚBLICA	C. OSCAR DE LA FUENTE VILLAMAR	SINDICO MUNICIPAL



*H. Ayuntamiento de Xochitepec
Inventario de Bienes Inmuebles*



SERVIDUMBRE DE PASO	URBANO	<p>430.00 MTS.2 NORTE: 107.50 MTS. COLINDA CON ANTONIO GONZALEZ HERNANDEZ. SUR: 107.50 MTS. COLINDA CON ANTONIO GONZALEZ HERNANDEZ. ORIENTE: 4.00 MTS. COLINDA CON PROPIEDAD DE ANTONIO GONZALEZ HERNANDEZ. PONIENTE: 4.00 MTS. COLINDA CON PROPIEDAD PRIVADA.</p>	PÚBLICO	PÚBLICA	C. OSCAR DE LA FUENTE VILLAMAR	SINDICO MUNICIPAL
PARQUE VEHICULAR	URBANO	<p>1,500.00 MTS.2 NORTE: 75.00 MTS. COLINDA CON LEONOR GALVAN MANJARREZ SUR: 75.00 MTS. COLINDA CON VICTORINA ZUNIGA CASTILLO. ORIENTE: 20.00 MTS. COLINDA CON LIDIA MONDRAGON. PONIENTE: 20.00 MTS. COLINDA CON CALLE REPUBLICA DEL BRASIL No.6.</p>	PÚBLICO	PÚBLICA	C. OSCAR DE LA FUENTE VILLAMAR	SINDICO MUNICIPAL
CONSULTORIO PARA INTEGRANTES DEL MAGISTERIO Y TRABAJADORES AL SERVICIO DEL EDO. ISSSTE.	URBANO	<p>268.742. MTS.2 NORTE: 24.30 MTS. COLINDA CON MARIA LUISA ORTIZ CERDA SUR: 6.80 MTS. Y EN LINEA QUEBRADA 19.36 MTS. COLINDA CON MANUEL SOLARIO Y JARDIN DE NIÑOS "FEDERICO FROEBEL". ORIENTE: 12.00 MTS. COLINDA CON CALLE EL AGUACATE. PONIENTE: 8.60 MTS. COLINDA COMO MARIA LUISA ORTIZ CERDA.</p>	PÚBLICO	PÚBLICA	C. OSCAR DE LA FUENTE VILLAMAR	SINDICO MUNICIPAL



*H. Ayuntamiento de Xochitepec
Inventario de Bienes Inmuebles*



CLINICA RURAL	URBANO	<p>3,062.93 MTS.2</p> <p>NORTE: 45.38 MTS. COLINDA CON EL C. ANGEL GONZALEZ OCHOA. SUR: 42.95 MTS. COLINDA CON ACCESO DE ENTRADA A LA PARCELA DE CARLOS VARGAS CORIA. ORIENTE: 70.26 MTS. COLINDA CON CARLOS VARGAS CORIA. PONIENTE: 68.46 MTS. COLINDA CON CANIMAL Y CAMINO.</p>	PÚBLICO	PÚBLICA	C. OSCAR DE LA FUENTE VILLAMAR	SINDICO MUNICIPAL
AMPLIACION E VIALIDAD	URBANO	<p>214.57 MTS.2</p> <p>NOROESTE: 26.74 MTS. COLINDA CON BUENAVENTURA PINEDA BARRERA. NORESTE: 24.59 MTS. COLINDA CON CALLE DEL UGUACATE CHICO. SUR: 17.98 MTS. COLINDA CON CANAL.</p>	PÚBLICO	PÚBLICA	C. OSCAR DE LA FUENTE VILLAMAR	SINDICO MUNICIPAL
BALDIO	RUSTICO	<p>339.57 MTS.2</p> <p>NORTE: 79.40 MTS. EN LINEA QUEBRADA, COLINDA CON PARCELA 323 Y ASENTAMIENTOS HUMANOS. SURESTE: 52.50 MTS. COLINDA CON ASENTAMIENTOS HUMANOS ESTE: 69.24 MTS. EN LINEA QUEBRADA COLINDA CON ASENTAMIENTOS HUMANOS. SURESTE: 57.11 MTS. COLINDA CON PARCELA 334. NORESTE: 56.42 MTS. COLINDA CON PARCELA No. 323.</p>	PÚBLICO	PÚBLICA	C. OSCAR DE LA FUENTE VILLAMAR	SINDICO MUNICIPAL



*H. Ayuntamiento de Xochitepec
Inventario de Bienes Inmuebles*



IGLESIA "SAN MIGUEL ARCANGEL"	URBANO	<p>995.00 MTS.2</p> <p>NORTE: 19.90 Y 14.90 MTS. COLINDA CON CALLE HIMNO NACIONAL Y DEPOSITO DE AGUA.</p> <p>SUR: 34.88 MTS. COLINDA CON ALFONSO NAJERA Y ALFONSO AVILEZ.</p> <p>ORIENTE: 24.70 Y 4.76 MTS. COLINDA CON ALVARO RAMIREZ Y ALFONSO AVILEZ Y DEPOSITO DE AGUA.</p> <p>PONIENTE: 31.80 MTS. COLINDA CON CALLE 20 DE NOVIEMBRE.</p>	PÚBLICO	PÚBLICA	C. OSCAR DE LA FUENTE VILLAMAR	SINDICO MUNICIPAL
CENTRO DE DESARROLLO COMUNITARIO HABITAT. ALPUYECA	URBANO	<p>3,268.00 MTS.2</p> <p>NORTE: 58.50 MTS. OLINDA CON JARDIN DE NIÑOS PLEYADES.</p> <p>SUR: 69.30 Y 22.50 MTS. COLINDA CON CALLE SANTA FE.</p> <p>ORIENTE: 65.16 MTS. COLINDA CON ESCUELA ANDRES APONTE CARDOSO.</p> <p>PONIENTE: 27.50 MTS. COLINDA CON JARDIN DE NIÑOS PLEYADES.</p>	PÚBLICO	PÚBLICA	C. OSCAR DE LA FUENTE VILLAMAR	SINDICO MUNICIPAL
AYUDANTIA MUNICIPAL	URBANO	<p>445.00 MTS.2</p> <p>NORTE: 16.85 MTS. COLINDA CON CALLE HIMNO NACIONAL.</p> <p>SUR: JAVIER AVILEZ JIMENEZ, ES EL COLINDANTE Y MIDE 13.70 MTS.</p> <p>ORIENTE: 15.35 Y 15.72 MTS. COLINDA CON MIGUEL MEDINA BRITO.</p> <p>PONIENTE: 30.75B MTS. COLINDA CON CALLE EMILIANO ZAPATA.</p>	PÚBLICO	PÚBLICA	C. OSCAR DE LA FUENTE VILLAMAR	SINDICO MUNICIPAL




*H. Ayuntamiento de Xochitepec
Inventario de Bienes Inmuebles*



VIALIDAD	URBANO	<p>200.00 MTS.2 NOROESTE: 20 MTS. COLINDA CON HUMBERTO AYALA TORRES. SUROESTE: 20 MTS. COLINDA CON BARRANCA Y ZONA FEDERAL. OESTE: MIDE 10.00 MTS. LINEALES COLINDA CON CALLE SIN NOMBRE O AMPLIACION AÑO NUEVO. ESTE: 10.00 METROS LINEALES, OLINDA CON PROPIEDAD DEL C. HUMBERTO AYALA TORRES.</p>	PÚBLICO	PÚBLICA	C. OSCAR DE LA FUENTE VILLAMAR	SINDICO MUNICIPAL
ESCUELA CONAFE	URBANO	<p>220.00 MTS.2 NORTE: 21.00 MTS. COLINDA CON FABIAN IGLESIAS. SUR: 23.00 MTS. COLINDA CON ASCENCION ESPINDOLA. ORIENTE: 10.00 MTS. COLINDA CON FABIAN IGLESIAS. PONIENTE: 10.00 MTS. COLINDA CON CALLE TABACHINES.</p>	PÚBLICO	PÚBLICA	C. OSCAR DE LA FUENTE VILLAMAR	SINDICO MUNICIPAL
BALDIO	RUSTICO	<p>318.00 MTS.2 NORTE: 18.80 MTS. COLINDA CON CALLE MELCHOR OCAMPO SUR: 26.00 MTS. COLINDA CON CALLE LOS PINOS. ORIENTE: 16.90 Y 8.00 MTS. COLINDA CON PROPIEDAD PRIVADA. PONIENTE: 6.50 MTS. COLINDA CON CALLE LOS PINOS.</p>	PÚBLICO	PÚBLICA	C. OSCAR DE LA FUENTE VILLAMAR	SINDICO MUNICIPAL




*H. Ayuntamiento de Xochitepec
Inventario de Bienes Inmuebles*



CAPILLA	URBANO	<p>493.70 MTS.2 NORTE: 30.40 MTS. COLINDA CON IRENE GONZALEZ. SUR: 37.00 MTS. COLINDA CON CALLE. ORIENTE: 16.00 MTS. COLINDA CON CALLE Y MACLOVIA. PONIENTE: 13.30 MTS. COLINDA CON CARRETERA LA CRUZ.</p>	PÚBLICO	PÚBLICA	C. OSCAR DE LA FUENTE VILLAMAR	SINDICO MUNICIPAL
CAMPO DE FUT-BOL	URBANO	<p>7.528 MTS.2 NORESTE: 66.70 MTS. COLINDA CON CALLE SIN NOMBRE. SURESTE: 110.60 MTS. COLINDA CON LIMITE DE EXPROPIA CION. SUROESTE: 72.00 MTS. COLINDA CON CALLE MIRADOR. NOOESTE: 111.40 MTS. COLINDA CON CALLE SIN NOMBRE.</p>	PÚBLICO	PÚBLICA	C. OSCAR DE LA FUENTE VILLAMAR	SINDICO MUNICIPAL
BALDIO	RUSTICO	<p>100.00 MTS.2 NORTE: 20.00 MTS. COLINDA CON LAURENTINO ALCANTARA. SUR: 20.00 MTS. COLINDA CON BARRANCA TLAZALA. ORIENTE: 05.00 MTS. COLINDA CON LAUENTINO ALCANTARA. PONIENTE: 05.00 MTS. COLINDA CON GERARDO VARGAS BARON.</p>	PÚBLICO	PÚBLICA	C. OSCAR DE LA FUENTE VILLAMAR	SINDICO MUNICIPAL
AMPLIACION CALLE	URBANO	<p>313.47 MTS.2 NOROESTE: 139.86 MTS. COLINDA CON FRANCISCO FERNANDEZ MILLÁN. NORESTE: 3.85 MTS. COLINDA CON CAMINO DE ZACA. SURESTE: 139.86 MTS. COLINDA CON AVENIDA PROLONGACIÓN LOS PINOS. SUROESTE: 1.82 MTS. COLINDA CON AUTOPISTA DEL SOL.</p>	PÚBLICO	PÚBLICA	C. OSCAR DE LA FUENTE VILLAMAR	SINDICO MUNICIPAL



*H. Ayuntamiento de Xochitepec
Inventario de Bienes Inmuebles*



ADQUIRIDO PARA CONSTRUCCIÓN DEL COLEGIO DE BACHILLERES PLANTEL No. 12	URBANO	NORTE: 5.113.00 MTS.2 AGUA. SUR: 73.97 MTS. COLINDA CON COLEGIO DE BACHILLERES. ORIENTE: 83.16 MTS. COLINDA CON CALLE SIN NOMBRE. PONIENTE: 74.55 MTS. COLINDA CON DIONICIO ALCANTAR JAIMES.	PÚBLICO	PÚBLICA	C. OSCAR DE LA FUENTE VILLAMAR	SINDICO MUNICIPAL
AMPLIACION VIAL	URBANO	165.534 MTS.2 NOROESTE: 58.37 MTS. COLINDA CON CALLE. SURESTE: 58.37 MTS. COLINDA CON CALLE. NOROESTE: 2.82 MTS. COLINDA CON CALLE SIN NOMBRE. SUROESTE: 0.0 MTS. COLINDA CON CAMPO DE FUT-BOL.	PÚBLICO	PÚBLICA	C. OSCAR DE LA FUENTE VILLAMAR	SINDICO MUNICIPAL
CENTRO DE DESARROLLO COMUNITARIO HÁBITAT LA CRUZ	URBANO	1051.16 MTS2 AL NORTE 15.08 Y 37.73 MTS COLINDA CON CANCHA DE FUTBOL EL PUENTE; AL SUR 47.63 MTS EN LINEA QUEBRADA CON DELFINO G. GONZALEZ; AL ORIENTE 42.43 Y 146 MTS LINEA QUEBRADA CON CALLE ATARGEA; AL PONIENTE 5.91 Y 1.89 MTS EN ESCUADRA CON CANCHA DE FUTBOL EL PUENTE	PUBLICO (CENTRO DE DESARROLLO COMUNITARIO)	PÚBLICA	C. OSCAR DE LA FUENTE VILLAMAR	SINDICO MUNICIPAL